

	FORMATO DE ACTA DE REUNIÓN	CÓDIGO:	MC-FO-02
		VERSIÓN:	01
		FECHA:	02/11/2022

<b>1. Información General</b>		
<b>Acta de reunión No. 35</b>		
<b>Tema principal de la reunión:</b> Socialización polígono definitivo del Área Arqueológica Protegida Declaratoria del Sistema Hidráulico Arqueológico del bajo río San Jorge y La Mojana, así como sus niveles de intervención.		
<b>Reunión interna ( )</b>		<b>Reunión externa (X)</b>
<b>Fecha:</b> 28/11/2025	<b>Hora de inicio:</b> 09:00 am <b>Hora de fin:</b> 12:00 m.	<b>Lugar:</b> Secretaría de Cultura de la Gobernación de Córdoba (Montería)
<b>Responsable de la reunión:</b> Grupo de Patrimonio		

<b>2. Orden del día y desarrollo</b>
<b>Agenda de la reunión</b>
1. Antecedentes y Definición del Área Arqueológica Protegida (AAP) 2. Zonificación y Regulación de Uso del Suelo 3. Desafíos y Perspectivas Futuras
<b>Desarrollo de la reunión</b>
<b>1. Antecedentes y Definición del Área Arqueológica Protegida (AAP)</b>  Puesto que en esta ocasión se contó con la representación del Departamento Administrativo de Planeación de Córdoba, se realizó una contextualización sobre el proceso de Declaratoria. De esta manera, se mencionó que la Declaratoria de Área Arqueológica Protegida (AAP) del Sistema Hidráulico Prehispánico incluyó en su nombre el bajo río San Jorge y La Mojana para respetar la diversidad geográfica y cultural de la región. La AAP es una figura de protección de orden nacional y jerarquía superior, que establece lineamientos de ordenamiento del uso del suelo para la protección arqueológica. Equivale a un Bien de Interés Cultural (BIC) nacional, con una capa adicional de regulación. También se puntualiza su marco normativo, ya que se rige por el Decreto 1080 de 2015, modificado por el Decreto 138 de 2019.  De igual forma se explica que, su propósito es preservar sitios arqueológicos excepcionales, regulando los usos del suelo, por lo cual define qué actividades están prohibidas, condicionadas o permitidas para garantizar la preservación del patrimonio. Además, es importante aclarar que no es retroactiva.  También se puntualiza que el documento técnico es el Plan de Manejo Arqueológico (PMA), que incluye una matriz de proyectos en cuatro líneas: gestión, conservación, divulgación e investigación. Especificando que, los

	FORMATO DE ACTA DE REUNIÓN	CÓDIGO:	MC-FO-02
		VERSIÓN:	01
		FECHA:	02/11/2022

entes territoriales son corresponsables, de allí la importancia de la articulación con entes territoriales, universidades, comunidades y otros actores.

## 2. Zonificación y Regulación de Uso del Suelo

El polígono del AAP se definió a partir de investigaciones arqueológicas de décadas pasadas que mapearon estructuras prehispánicas, canales y camellones. Además, de trabajo de campo durante poco más de año y medio para complementar información, reconocer estructuras y comprender los usos actuales del suelo y dinámicas socioeconómicas, buscando el mínimo impacto.

También se emplearon imágenes satelitales, que permitieron el análisis comparativo en épocas secas y lluviosas, considerando factores como el Canal del Dique y el fenómeno de Caregato. Además de los análisis de Instrumentos de Ordenamiento Territorial municipales y departamentales, hallando que la información cartográfica departamental de Córdoba estaba desactualizada o dañada, lo que representa un desafío. Asimismo, se ha empleado información cartográfica de entidades nacionales, a través de datos de la Agencia Nacional de Minas, Agencia Nacional de Hidrocarburos, Fondo de Adaptación, Ministerio de Ambiente, UPRA (para Áreas de Protección y Producción Agroalimentaria - APA).

Al proceder con la socialización del polígono definitivo del área a declarar, se expone que la zonificación del AAP comprende:

- Área Directa 1 (Rojo): Zonas de muy alto potencial arqueológico, con mejor estado de conservación y alta concentración de estructuras (canales, camellones, túmulos funerarios/plataformas).
- Área Directa 2 (Naranja): Zonas de alto potencial, con características similares pero menor concentración.
- Área Directa 3 (Amarillo): Zonas de medio potencial, con cierta degradación.
- Zona de Amortiguación (Azul): Un *buffer* arbitrario de aproximadamente 1 km para protección adicional.

Se explica además la regulación del uso de suelo, enfatizando que para el Área Directa 1 - Muy Alto Potencial quedaría así:

### • Actividades Prohibidas:

- Minería (expedición de nuevas licencias, incluyendo canteras).
- Explotación de hidrocarburos (gas).
- Disposición de residuos, rellenos sanitarios.
- Construcción de vías primarias (autopistas).
- Líneas de transmisión eléctrica de alto voltaje.
- Urbanizaciones.
- Parques solares y subestaciones eléctricas (preocupación por fraccionamiento para evadir normativa).

### • Actividades Condicionadas:

- Actividades agropecuarias que alteren la estructura del suelo (ej. maquinaria pesada) – en definición con la UPRA.
- Acuicultura no artesanal (construcción de estanques que afecten el subsuelo).
- Rehabilitación de caños (con maquinaria amarilla).

	<b>FORMATO DE ACTA DE REUNIÓN</b>	<b>CÓDIGO:</b>	<b>MC-FO-02</b>
		<b>VERSIÓN:</b>	<b>01</b>
		<b>FECHA:</b>	<b>02/11/2022</b>

- Turismo masivo (se desaconseja, pero se consulta con entidades territoriales).
- Construcción de vías secundarias y terciarias (requiere proyecto arqueológico previo).

• **Actividades Permitidas:**

- Adecuación de vías secundarias y terciarias (sin ampliación).
- Agricultura familiar, campesina, comunitaria (se busca definir extensión con la autoridad competente).
- Investigación (arqueológica, ambiental, etc.).
- Turismo cultural comunitario y agroturismo.
- Construcción de equipamientos públicos de carácter formativo, cultural, de salud y bienestar social (puestos de salud, escuelas).

### 3. Desafíos y Perspectivas Futuras

Puesto que la Declaratoria del Área Arqueológica Protegida del sistema hidráulico del bajo río San Jorge y La Mojana es un proyecto ambicioso y de gran escala que busca la protección del patrimonio prehispánico, su éxito dependerá de una sólida articulación entre el gobierno nacional (ICANH), los entes territoriales y las comunidades, así como de un enfoque integral que vincule la cultura, la educación, el desarrollo socioeconómico y la gestión ambiental y de riesgos.

De manera que la articulación Interinstitucional es fundamental, de allí la necesidad de coordinar con entidades ambientales (CORPOMOJANA, CVS), MinAmbiente), agrícolas (UPRA), y de gestión de riesgo, ya que el AAP es de nivel 3 en el ordenamiento territorial y debe supeditarse a las protecciones ambientales y agroalimentarias.

La participación comunitaria también ha sido esencial para el éxito del proyecto. Además, se busca empoderar iniciativas locales, promover la educación y la divulgación del patrimonio. Existe interés en modelos de gobernanza comunitaria y "adoptar camellones".

Desde la secretaria de cultura, el coordinador de patrimonio señala que, un gran eje para lograr la protección del patrimonio arqueológico es la concientización, a través de la educación, por lo cual es importante integrar el patrimonio arqueológico en los currículos escolares, promover los "vigías del patrimonio" y el turismo cultural comunitario.

A continuación, la representante del Departamento Administrativo de Planeación de Córdoba menciona la importancia de contemplar la Gestión del Riesgo y el Cambio Climático, ya que la sedimentación y los fenómenos como Caregato afectan el sistema hidráulico prehispánico. También, sugiere explorar la posibilidad de integrar proyectos para la gestión del riesgo ante el cambio climático replicando el sistema hidráulico, desde el ICANH se advierte que las estructuras prehispánicas fueron diseñadas para condiciones de hace 3.000 años, pero se toma nota de las observaciones para la matriz de gestión.

También se menciona la importancia del monitoreo mediante el uso de tecnología LIDAR para obtener modelos digitales del terreno y un registro preciso de las estructuras, previendo futuras afectaciones.

Ante la inquietud del coordinador de patrimonio sobre el impacto socioeconómico de la Declaratoria y cómo afectará la productividad. Por lo cual desde el ICANH se manifiesta que se sostuvieron conversaciones con los gremios ganadero y arrocero, además se busca un enfoque pedagógico que evite limitaciones excesivas y explore nuevas formas de productividad (ej. agroturismo, pago por servicios ambientales).

	<b>FORMATO DE ACTA DE REUNIÓN</b>	<b>CÓDIGO:</b>	<b>MC-FO-02</b>
		<b>VERSIÓN:</b>	<b>01</b>
		<b>FECHA:</b>	<b>02/11/2022</b>

Se recordó que, la Declaratoria del sistema hidráulico sería la AAP número 24 de Colombia y la más grande del país. Está inscrita en la lista tentativa para Patrimonio Mundial, lo que abre posibilidades de financiación internacional.

También se informa que el borrador del Plan de Manejo Arqueológico (PMA) se espera para enero de 2026, la Resolución se trabajará en el primer semestre de 2026 y pasará por un período de "Comentario Ciudadano" antes de su firma y publicación oficial en el Diario.

Finalmente, se informó sobre la preocupación ante la baja participación de los alcaldes y la falta de continuidad de los funcionarios de planeación municipal en Córdoba, Lo que dificulta la apropiación del proyecto a nivel territorial. Por este motivo se solicita una reunión de alto nivel con gobernadores y alcaldes titulares.

### 3. Acuerdos y compromisos

Compromisos	Responsable	Fecha máxima de cumplimiento
Convocar una reunión de alto nivel con gobernadores de Córdoba y Sucre y con los alcaldes titulares de los 9 municipios.	Gobernación de Córdoba y Gobernación de Sucre	Diciembre 2025

### 4. Notas y observaciones de la reunión

N/A.

### 5. Asistentes


Nombre de los asistentes	Entidad / Dependencia	Correo electrónico
William Puche	Secretaría de Cultura de Córdoba /	secretaria.cultura@cordoba.gov.co
Osvaldo Suárez	Secretaría de Cultura de Córdoba	oswaldo.suarez@cordoba.gov.co
María Auxiliadora Caldera	Secretaría de Cultura de Córdoba	mcalderah21@gmail.com
Ana Bolena Mesa Torrente	Departamento Administrativo de Planeación de Córdoba	anamesat89@gmail.com
Tatiana Quevedo	ICANH	lnavarro@icanh.gov.co
Luis Felipe Navarro	ICANH	equevedo@icanh.gov.co

### 6. Anexos



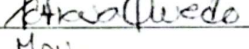
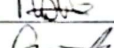

N/A.

	FORMATO DE ACTA DE REUNIÓN	CÓDIGO:	MC-FO-02
		VERSIÓN:	01
		FECHA:	02/11/2022

Ver grabación de la reunión en el siguiente enlace: N/A

		<b>PROCESO DE INVESTIGACIÓN Y DIVULGACIÓN</b>		<b>Código</b> EJ2.10000.002 <b>Versión</b> 1 <b>Fecha</b> Noviembre de 2019	
		<b>Formato de Listado de Asistencia</b>			
<b>Tema de la Reunión:</b>	Socialización Declaratoria AAP y niveles de intervención		<b>Fecha:</b>	28 de noviembre de 2025	
<b>Área Responsable:</b>	Patrimonio		<b>Lugar:</b>	Secretaría de Cultura de Cúcuta	
<b>Funcionario responsable:</b>	Luis Felipe Navarro - Tatiana Quedo		<b>Hora:</b>	09:00 am	

No.	Nombre Completo	No. de Identificación	Cargo	Entidad/Dependencia	No. telefónico de Contacto	Correo Electrónico	Firma
1	ANA SOLENA MONTAÑE	1064992486	Contratista	AAP- Gobernación	3108227321	anametas91@gmail.com	
2	Oswaldo Suarez M	92512811	Profesora	Sec. Cultura	3017710347	oswaldosuarz@cedbo.	
3	Tatiana Quedo	52081083	Contratista	ICANH	3243690864	equedo@icanh.gov.co	
4	Maria Auri Caldera	1007624372	Contratista	Sec. Cultura	3043824791	mcalderah21@gmail.com	
5	Luis Felipe Navarro Paez	108457471	Contratista	ICANH	3014938530	lnavarr@icanh.gov.co	
6							
7							
8							
9							
10							
11							
12							
13							
14							
15							
16							
17							
18							
19							
20							
21							
22							

**Nota:** La información recopilada en este formato será para uso exclusivo del ICANH, y se limitará exclusivamente al registro de asistencia y envío de información relacionada con la reunión, comité o evento, cuando haya lugar. El ICANH, se compromete a guardar la confidencialidad de los datos recopilados que no sean de naturaleza